





УСЛОВНЫЕ ОБОЗНАЧЕНИЯ

-  Граница проекта планировки территории
-  Границы земельных участков, сведения о которых внесены в ЕГРН
- Границы существующих элементов планировочной структуры:
 -  Улично-дорожная сеть
- Границы планируемых элементов планировочной структуры:
 -  Территория, занятая линейным объектом и (или) предназначенных для размещения линейного объекта, за исключением улично-дорожной сети

Ссылка
Инд. и дата
Лист и дата
Век и дата

Система координат – СК40
Система высот – Балтийская

Проект планировки территории и проект межевания территории			
Проект планировки территории и проект межевания территории в границах элемента планировочной структуры в кадастровом квартале 40:22:062101			
Изм.	Кол. раз.	Лист	№ док.
			Подпись
			Дата
Основная часть проекта планировки территории			Стадия
			Лист
			Листов
Чертеж границ существующих и планируемых элементов планировочной структуры. Масштаб 1:500			
Копировал			
Формат А1			