










**УСЛОВНЫЕ ОБОЗНАЧЕНИЯ**

-  Граница проекта планировки территории
-  Границы земельных участков, сведения о которых внесены в ЕГРН
-  Существующая красная линия
-  Зоны планируемого размещения объектов капитального строительства – индивидуальных жилых домов
-  Зона планируемого размещения объекта капитального строительства предполагающего строительство объекта капитального строительства, предназначенного для осуществления предпринимательской деятельности
-  Зона планируемого размещения объекта капитального строительства – магазина, предполагаемого к реконструкции
-  1 Характерные точки зоны планируемого размещения объектов капитального строительства – индивидуальных жилых домов
-  1 Характерные точки зоны планируемого размещения объекта капитального строительства, предназначенного для осуществления предпринимательской деятельности
-  1 Характерные точки зоны планируемого размещения объекта капитального строительства – магазина, предполагаемого к реконструкции

**Ведомость координат характерных точек границ зон планируемого размещения объектов капитального строительства - индивидуальных жилых домов**

Номер характерной точки	X	Y
<b>Зона планируемого размещения индивидуального жилого дома - ЗПР 1</b>		
1.	437137,94	1309723,55
2.	437145,66	1309721,28
3.	437158,05	1309717,63
4.	437164,82	1309743,80
5.	437148,72	1309748,52
6.	437159,79	1309784,68
7.	437138,76	1309791,42
8.	437138,33	1309788,29
9.	437156,09	1309782,93
<b>Зона планируемого размещения индивидуального жилого дома - ЗПР 2*</b>		
1.	437153,19	1309747,21
2.	437148,72	1309748,52
3.	437159,77	1309784,60
4.	437163,38	1309783,44
<b>Зона планируемого размещения индивидуального жилого дома - ЗПР 3</b>		
1.	437117,29	1309794,56
2.	437099,71	1309734,71
3.	437137,92	1309723,47
4.	437156,07	1309782,85
<b>Зона планируемого размещения индивидуального жилого дома - ЗПР 4</b>		
1.	437174,18	1309779,98
2.	437184,50	1309819,65
3.	437143,83	1309826,84
4.	437138,74	1309791,34
<b>Зона планируемого размещения индивидуального жилого дома - ЗПР 5</b>		
1.	437184,50	1309819,65
2.	437163,03	1309860,38
3.	437148,75	1309861,19
4.	437143,83	1309826,84

**Ведомость координат характерных точек границы зоны планируемого размещения объекта капитального строительства — предполагаемого к строительству объекта капитального строительства, предназначенного для осуществления предпринимательской деятельности (ЗПР6)**

Номер характерной точки	X	Y
1.	437085,23	1309798,96
2.	437086,65	1309803,80
3.	437092,24	1309806,52
4.	437097,24	1309810,26
5.	437124,41	1309802,31
6.	437125,54	1309806,15
7.	437134,49	1309803,53
8.	437132,55	1309789,95
9.	437117,29	1309794,56
10.	437115,88	1309789,74

**Ведомость координат характерных точек границы зоны планируемого размещения объекта капитального строительства — магазина, предполагаемого к реконструкции (ЗПР7)**

Номер характерной точки	X	Y
1.	437097,24	1309810,26
2.	437124,41	1309802,31
3.	437125,54	1309806,15
4.	437134,49	1309803,53
5.	437136,21	1309815,59
6.	437142,77	1309861,52
7.	437097,56	1309864,09
8.	437090,25	1309824,18
9.	437099,54	1309822,44

\*При условии получения разрешения на отклонение от предельных параметров разрешенного строительства, реконструкции объектов капитального строительства в части минимальных отступов от границ земельного участка с целью определения мест допустимого размещения зданий, строений сооружений, за пределами которых запрещено строительства зданий, строений, сооружений.

Система координат – СК40  
Система высот – Балтийская

Проект планировки территории и проект межевания территории			
Проект планировки территории и проект межевания территории в границах элемента планировочной структуры в кадастровом квартале 40:22:062101:271			
Изм.	Кол. изм.	Лист	№ док.
			Федичкина О.В.
Основная часть проекта планировки территории		Стадия	Лист
		ПП	3
Чертеж границ зон планируемого размещения объектов капитального строительства		Листов	3
		Масштаб 1:500	